

## Vue 10 : Depuis la D69 vers Guerzanguerit

Particularités et enjeux : Aire d'étude immédiate, unité paysagère du bocage semi-ouvert, vue riveraine, sortie de bourg, point haut, axe fréquenté, effets cumulés, vue dynamique

Coordonnées de la prise de vue (Lambert 93) : X - 241466 ; Y - 6836347

Date et heure de la prise de vue : 11/10/2017 - 15:58

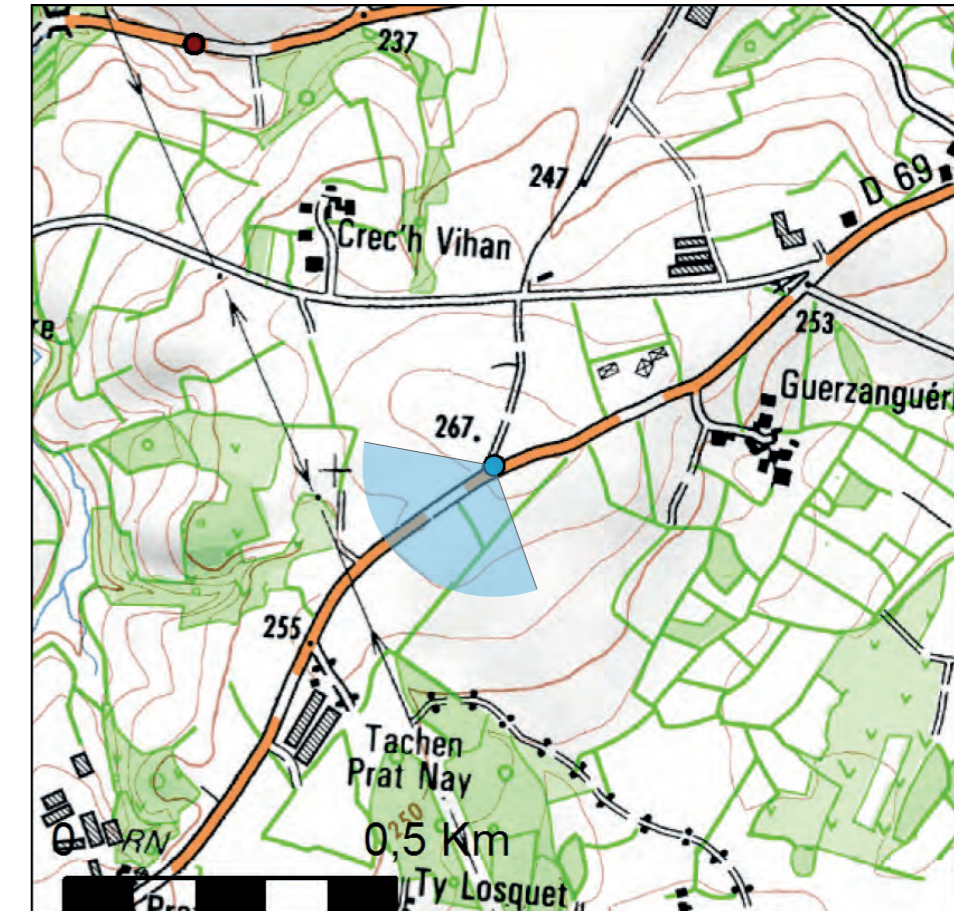
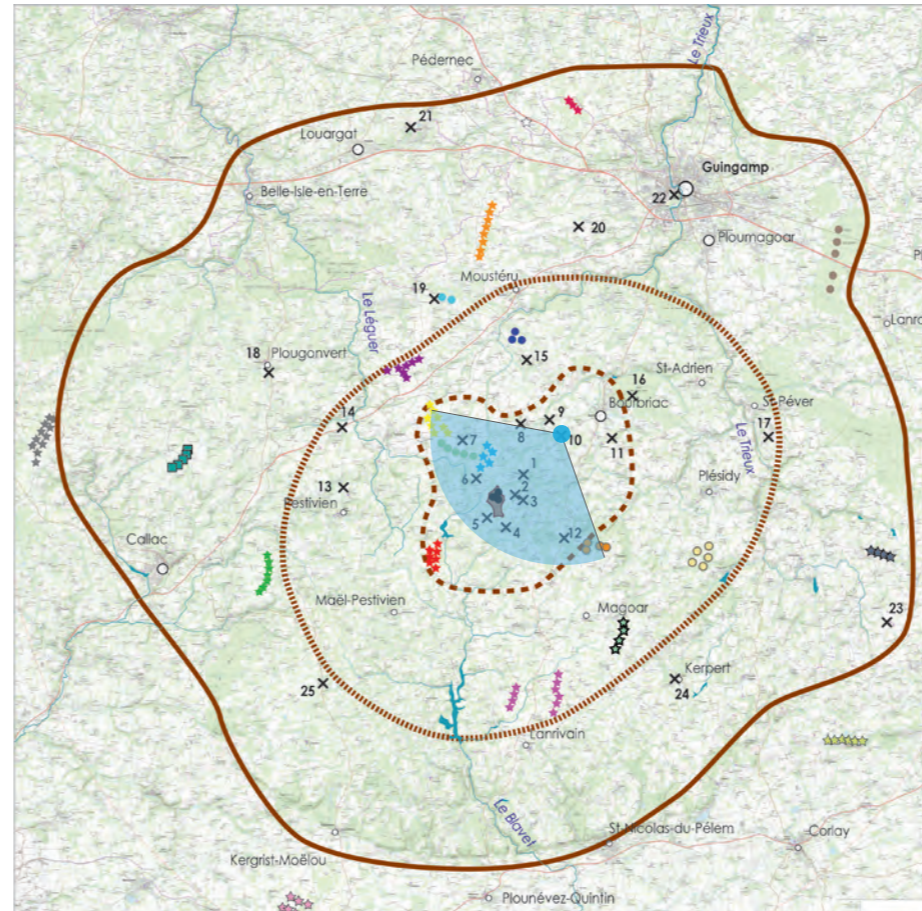
Dimensions des éoliennes :

Mât 70m, Diam. Rotor 103 m, Hauteur totale 121,5 m

Distance à l'éolienne la plus proche : 3,55 km

Distance à l'éolienne la plus éloignée : 3,85 km

Nombre d'éoliennes visibles : 3



Photomontages réalisés par Vu d'ici - Prises de vue avec objectif de 35mm

Photomontage - Vue initiale - 120°

### Commentaire :

Depuis ce point pris sur les hauteurs depuis la D69, le projet de Keranflec'h apparaît sous la forme d'une ligne d'éolienne légèrement hétérogène (du fait du décalage de l'une des éoliennes) bien visible dans l'axe de la voie.

Ces trois éoliennes, bien visibles, semblent s'afficher comme le «miroir» des premières éoliennes du parc de Bourbriac, encadrant la voie et marquant un point de passage. Cet effet, associé à un décalage du motif éolien par rapport à l'axe de la voie permet une bonne lisibilité et une cohérence d'implantation vis-à-vis de l'intégration du projet dans le paysage éolien existant.

L'incidence visuelle du projet est donc modérée et celle concernant les effets cumulés, plus faible.

### Contexte éolien :

Parcs existants		Parcs en cours d'instruction	
1 Bourbriac	9 Saint Servais	11 Ty Nevez Mouric	
2 Keranfouler	10 Saint Gildas	12 Bourbriac Nord	
3 Gollot	15 Plouisy	13 Kerhenry	
4 Kerlan	17 Mostermeur	14 Plessidy	
5 La Salle	18 Corlay	16 Malaunay	
6 Coat-Piquet	19 Boqueho	21 Gwerginioù	
7 Penquer I & II	20 Colanhel/Lohuec		
8 Guerharo			

### Légende :

- - - - - → Éolienne du projet totalement non visible
- — — — — → Éolienne partiellement ou totalement visible
- Emprise d'un autre parc éolien visible à 20 km ou moins du point de vue
- Emprise d'un autre parc éolien non visible à 20 km ou moins du point de vue



Photomontages réalisés par Vu d'ici - Prises de vue avec objectif de 35mm

Photomontage - Vue filaire - 120°



Photomontages réalisés par Vu d'ici - Prises de vue avec objectif de 35mm

Photomontage - Vue réelle - 120°

Vue 10 : Depuis la D69 vers Guerzanguerit



Pour restituer le réalisme du photomontage 100° (2 x 50°), il est vivement conseillé de l'observer courbé sur un cercle de 60° à une distance d'environ 80 cm (format 2xA3)



Pour restituer le réalisme du photomontage 100° (2 x 50°), il est vivement conseillé de l'observer courbé sur un cercle de 60° à une distance d'environ 80 cm (format 2xA3).

## Vue 11 : Depuis la D22, en entrée de Bourbriac, au niveau de Croix de Chemin en Granit

Particularités et enjeux : Aire d'étude immédiate, unité paysagère du bocage semi-ouvert, covisibilité depuis un édifice protégé, vue riveraine, entrée de bourg, axe fréquenté, effets cumulés, vue statique et dynamique

Coordonnées de la prise de vue (Lambert 93) : X - 243631 ; Y - 6836150

Date et heure de la prise de vue : 11/10/2017 - 16:13

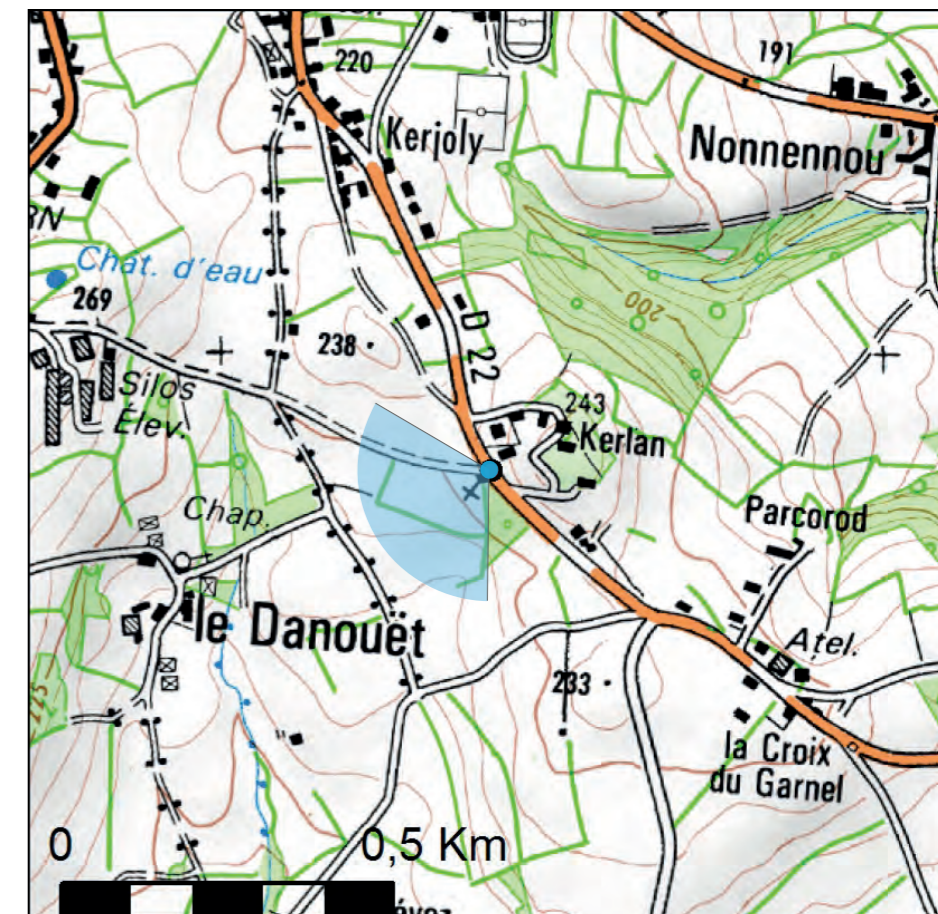
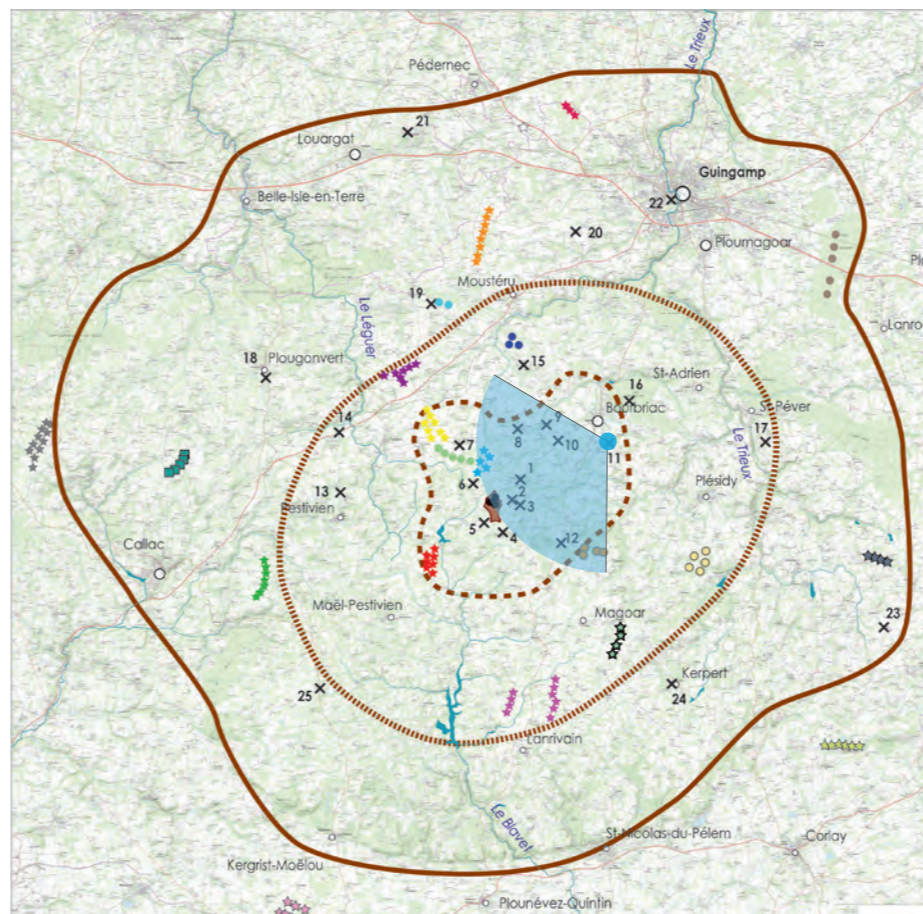
Dimensions des éoliennes :

Mât 70m, Diam. Rotor 103 m, Hauteur totale 121,5 m

Distance à l'éolienne la plus proche : 5,24 km

Distance à l'éolienne la plus éloignée : 5,54 km

Nombre d'éoliennes visibles : 3



Photomontages réalisés par Vu d'ici - Prises de vue avec objectif de 35mm

Photomontage - Vue initiale - 120°

**Commentaire :**

Depuis la fenêtre dans le bocage située à proximité de la croix de chemin en Granit, qui marque le croisement, le projet de Keranflec'h s'affiche au-dessus des boisements avec une éolienne légèrement excentrée sur la gauche de la photo. La petite taille des machines le rend presque pas visible dans le paysage : seules les pales et une partie du mât dépassant de l'assise boisée qui entoure le bourg de Bourbriac. Mises également en covisibilité avec celle du parc existant de Bourbriac, ces trois éoliennes du projet de Keranflec'h ne perturbent pas la lisibilité du contexte éolien, respectant une distance suffisante par rapport au parc de Bourbriac. Ainsi, la covisibilité depuis ce monument protégé est avérée. Toutefois, le projet vient s'insérer comme un renforcement du motif éolien dans le paysage, ce dernier étant déjà marqué par le parc de Bourbriac. **L'incidence et la covisibilité du projet sont donc modérées.**

**Contexte éolien :**

Parcs existants		Parcs en cours d'instruction	
1 Bourbriac	9 Saint Servais	11 Ty Nevez Mouric	
2 Keranfouler	10 Saint Gildas	12 Bourbriac Nord	
3 Gollot	15 Plouisy	13 Kerhenry	
4 Kerlan	17 Mostermeur	14 Plessidy	
5 La Salle	18 Corlay	16 Malaunay	
6 Coat-Piquet	19 Boqueho	21 Gwerginioù	
7 Penquer I & II	20 Colanhel/Lohuec		
8 Guerharo			


**Légende :**

- - - - - → Éolienne du projet totalement non visible
- — — — — → Éolienne partiellement ou totalement visible
- Emprise d'un autre parc éolien visible à 20 km ou moins du point de vue
- Emprise d'un autre parc éolien non visible à 20 km ou moins du point de vue



Photomontages réalisés par Vu d'ici - Prises de vue avec objectif de 35mm

Photomontage - Vue filaire - 120°



Photomontages réalisés par Vu d'ici - Prises de vue avec objectif de 35mm

Photomontage - Vue réelle - 120°

Vue 11 : Depuis la D22, en entrée de Bourbriac, au niveau de Croix de Chemin en Granit



Pour restituer le réalisme du photomontage 100° (2 x 50°), il est vivement conseillé de l'observer courbé sur un cercle de 60° à une distance d'environ 80 cm (format 2xA3)



Pour restituer le réalisme du photomontage 100° (2 x 50°), il est vivement conseillé de l'observer courbé sur un cercle de 60° à une distance d'environ 80 cm (format 2xA3)



## Vue 12 : Depuis le croisement entre la D8 et la D87

Particularités et enjeux : Aire d'étude immédiate, unité paysagère du bocage semi-ouvert, axe fréquenté, effets cumulés, vue dynamique

Coordonnées de la prise de vue (Lambert 93) : X - 241606 ; Y - 6832092

Date et heure de la prise de vue : 11/10/2017 - 16:30

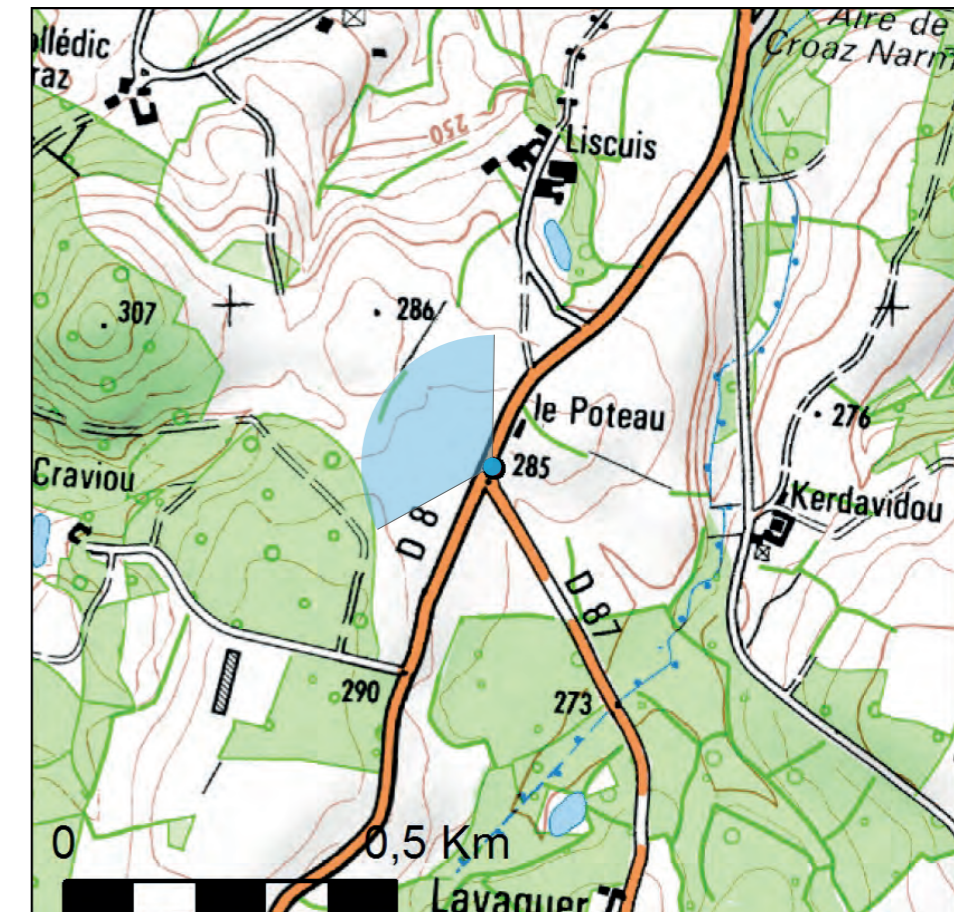
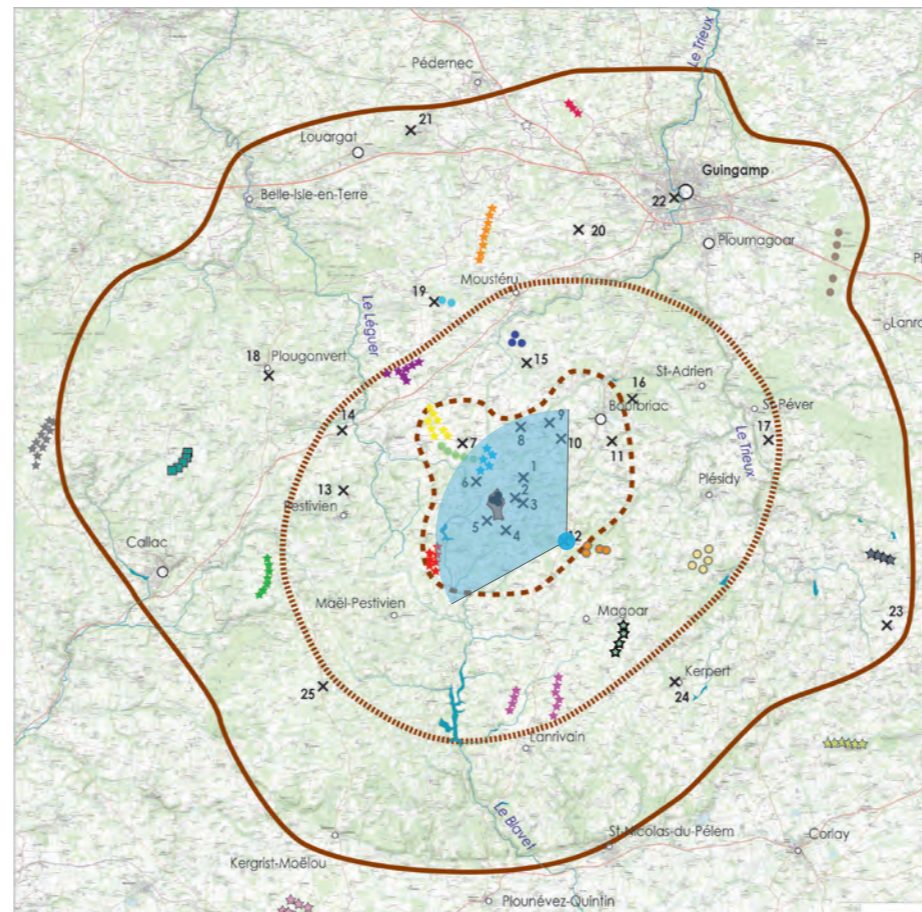
Dimensions des éoliennes :

Mât 70m, Diam. Rotor 103 m, Hauteur totale 121,5 m

Distance à l'éolienne la plus proche : 3,18 km

Distance à l'éolienne la plus éloignée : 3,37 km

Nombre d'éoliennes visibles : 2



Photomontages réalisés par Vu d'ici - Prises de vue avec objectif de 35mm

Photomontage - Vue initiale - 120°

**Commentaire :**

Depuis ce croisement, entre la D8 et la D87, point d'arrêt qui permet une attention plus poussée sur le paysage, seules deux éoliennes du projet peuvent être perçues au travers du boisement. La visibilité est néanmoins très relative, à travers la barrière visuelle semi-transparente formée par la haie en avant de la ligne d'horizon.


**L'incidence est donc très faible, comme les effets cumulés avec le parc de Penquer I & II et les projets de Kerhenry et Plessidy.**

**Contexte éolien :**

Parcs existants		Parcs en cours d'instruction	
1 Bourbriac	9 Saint Servais	11 Ty Nevez Mouric	
2 Keranfouler	10 Saint Gildas	12 Bourbriac Nord	
3 Gollot	15 Plouisy	13 Kerhenry	
4 Kerlan	17 Mostermeur	14 Plessidy	
5 La Salle	18 Corlay	16 Malaunay	
6 Coat-Piquet	19 Boqueho	21 Gwerginioù	
7 Penquer I & II	20 Colanhel/Lohuec		
8 Guerharo			

**Légende :**

- - - - - → Éolienne du projet totalement non visible
- — — — — → Éolienne partiellement ou totalement visible
- — — — — Emprise d'un autre parc éolien visible à 20 km ou moins du point de vue
- - - - - Emprise d'un autre parc éolien non visible à 20 km ou moins du point de vue



Photomontages réalisés par Vu d'ici - Prises de vue avec objectif de 35mm

Photomontage - Vue filaire - 120°



Photomontages réalisés par Vu d'ici - Prises de vue avec objectif de 35mm

Photomontage - Vue réelle - 120°

Vue 12 : Depuis le croisement entre la D8 et la D87



Pour restituer le réalisme du photomontage 100° (2 x 50°), il est vivement conseillé de l'observer courbé sur un cercle de 60° à une distance d'environ 80 cm (format 2xA3)



Pour restituer le réalisme du photomontage 100° (2 x 50°), il est vivement conseillé de l'observer courbé sur un cercle de 60° à une distance d'environ 80 cm (format 2xA3)

## Vue 13 : Depuis la D31 vers Pestivien

Particularités et enjeux : Aire d'étude rapprochée, unité paysagère de l'Arrée, point haut, axe fréquenté, effets cumulés, vue statique et dynamique

Coordonnées de la prise de vue (Lambert 93) : X - 232308 ; Y - 6834503

Date et heure de la prise de vue : 26/10/2017 - 14:43

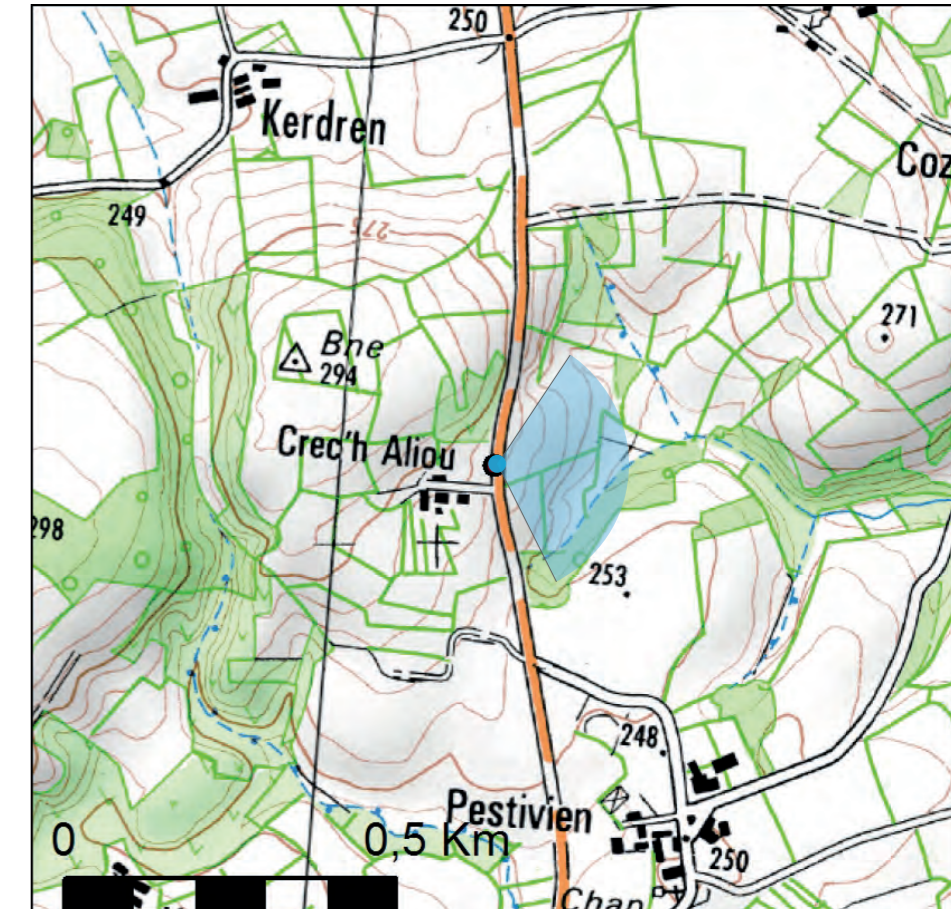
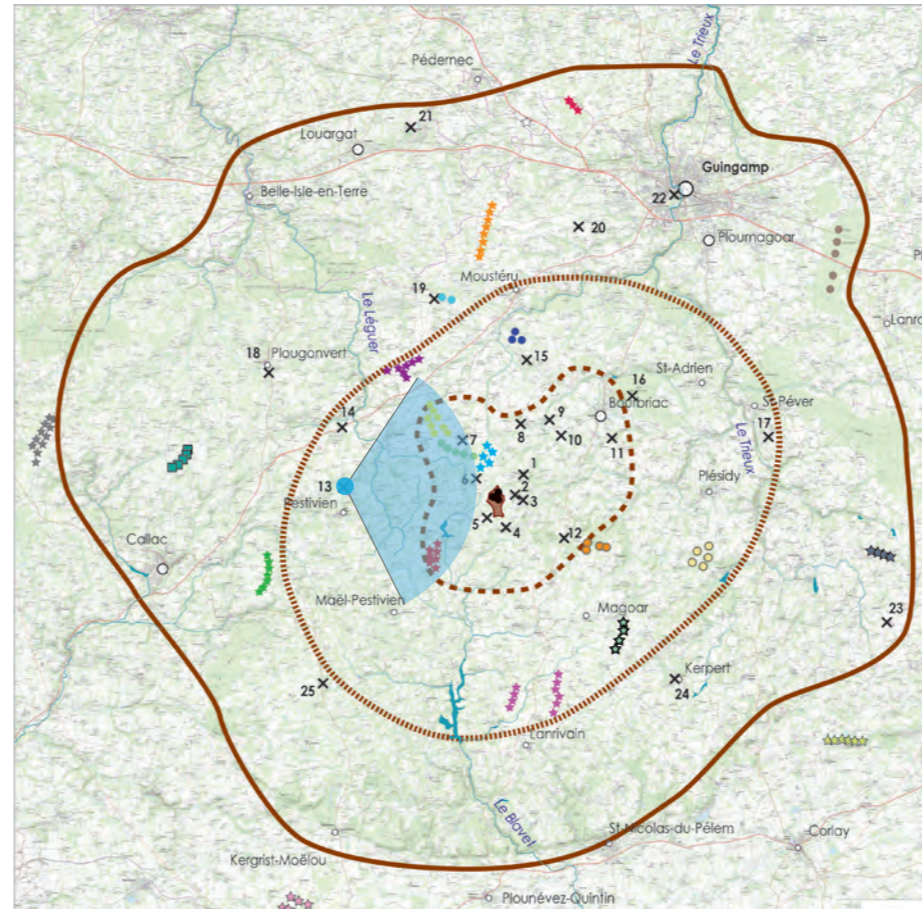
Dimensions des éoliennes :

Mât 70m, Diam. Rotor 103 m, Hauteur totale 121,5 m

Distance à l'éolienne la plus proche : 6,38 km

Distance à l'éolienne la plus éloignée : 6,60 km

Nombre d'éoliennes visibles : 0



Photomontages réalisés par Vu d'ici - Prises de vue avec objectif de 35mm

Photomontage - Vue initiale - 120°

**Commentaire :**

Depuis ce point de vue, aucune des éoliennes du projet de Keranflec'h ne sont visibles, masquées par la végétation et la topographie. L'incidence et les effets cumulés sont donc nuls.

**Contexte éolien :**

Parcs existants		Parcs en cours d'instruction	
1 Bourbriac	9 Saint Servais	11 Ty Nevez Mouric	
2 Keranfouler	10 Saint Gildas	12 Bourbriac Nord	
3 Gollot	15 Plouisy	13 Kerhenry	
4 Kerlan	17 Mostermeur	14 Plessidy	
5 La Salle	18 Corlay	16 Malaunay	
6 Coat-Piquet	19 Boqueho	21 Gwerginioù	
7 Penquer I & II	20 Colanhel/Lohuec		
8 Guerharo			

**Légende :**

- - - - - → Éolienne du projet totalement non visible
- — — — — → Éolienne partiellement ou totalement visible
- Emprise d'un autre parc éolien visible à 20 km ou moins du point de vue
- Emprise d'un autre parc éolien non visible à 20 km ou moins du point de vue



Photomontages réalisés par Vu d'ici - Prises de vue avec objectif de 35mm

Photomontage - Vue filaire - 120°



Photomontages réalisés par Vu d'ici - Prises de vue avec objectif de 35mm

Photomontage - Vue réelle - 120°

Vue 13 : Depuis la D31 vers Pestivien



Pour restituer le réalisme du photomontage 100° (2 x 50°), il est vivement conseillé de l'observer courbé sur un cercle de 60° à une distance d'environ 80 cm (format 2xA3)



Pour restituer le réalisme du photomontage 100° (2 x 50°), il est vivement conseillé de l'observer courbé sur un cercle de 60° à une distance d'environ 80 cm (format 2xA3)



## Vue 14 : Depuis le croisement entre la D787 et la D31

Particularités et enjeux : Aire d'étude rapprochée, unité paysagère de l'Arrée, point haut, axe très fréquenté, effets cumulés, vue statique et dynamique

Coordonnées de la prise de vue (Lambert 93) : X - 232316 ; Y - 6836671

Date et heure de la prise de vue : 26/10/2017 - 14:52

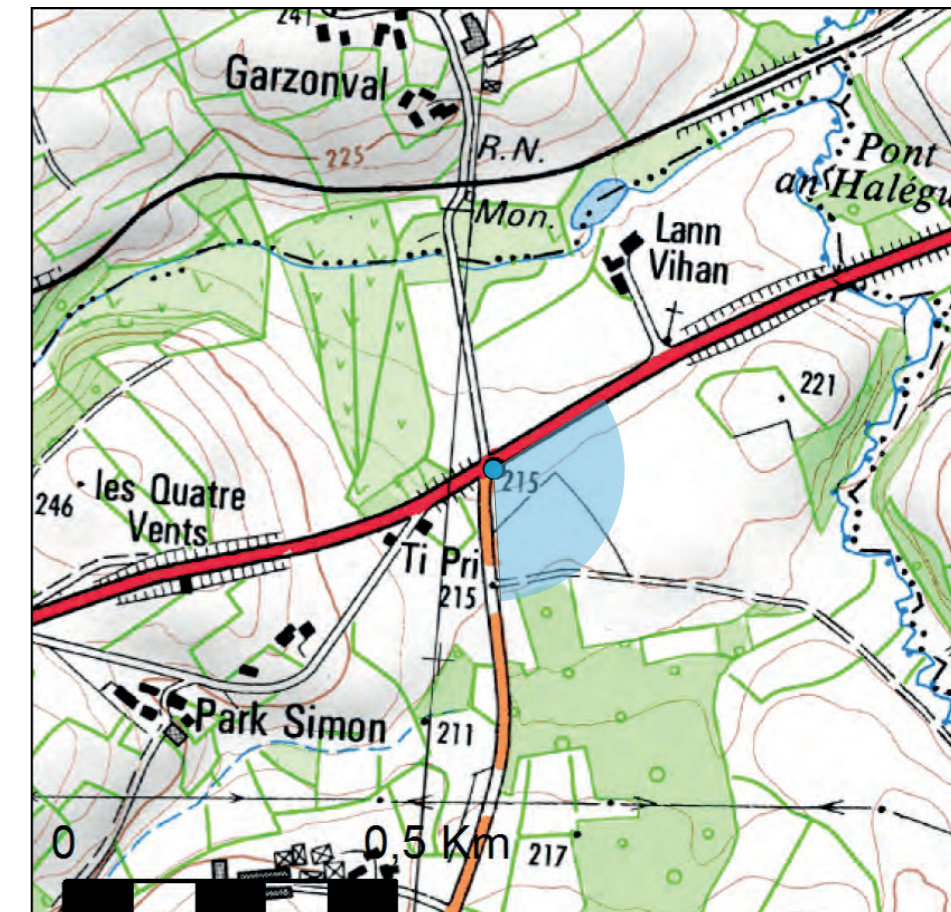
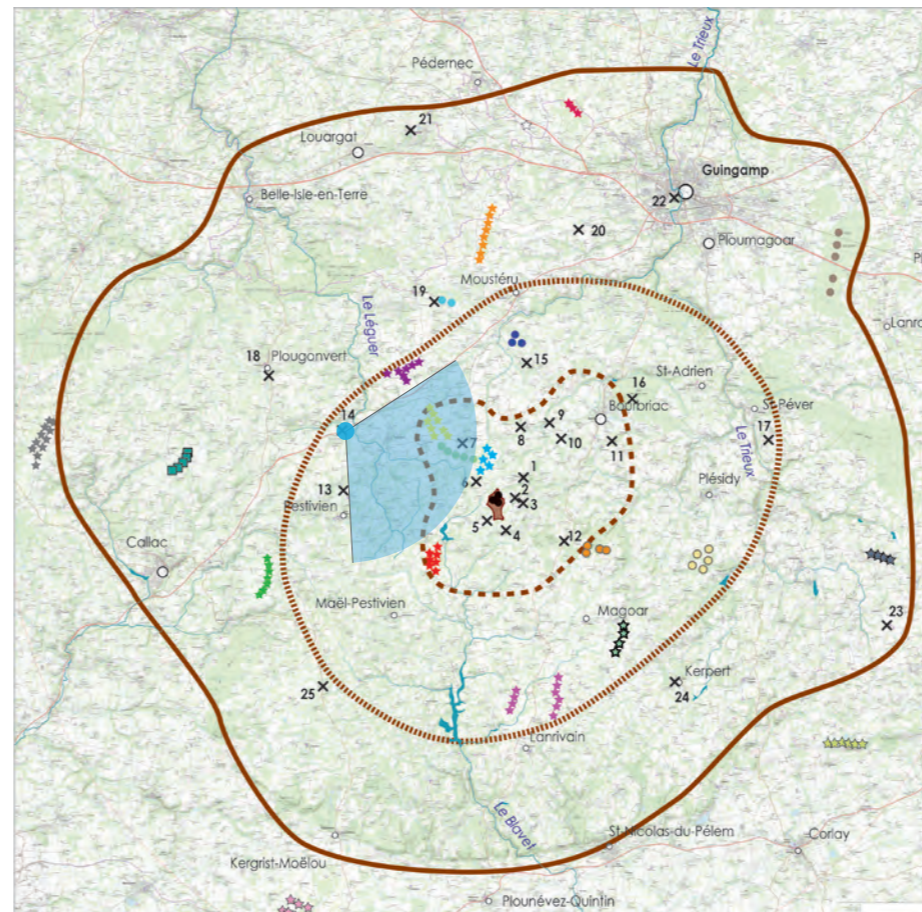
Dimensions des éoliennes :

Mât 70m, Diam. Rotor 103 m, Hauteur totale 121,5 m

Distance à l'éolienne la plus proche : 6,98 km

Distance à l'éolienne la plus éloignée : 7,16 km

Nombre d'éoliennes visibles : 1



Photomontages réalisés par Vu d'ici - Prises de vue avec objectif de 35mm

Photomontage - Vue initiale - 120°

**Commentaire :**

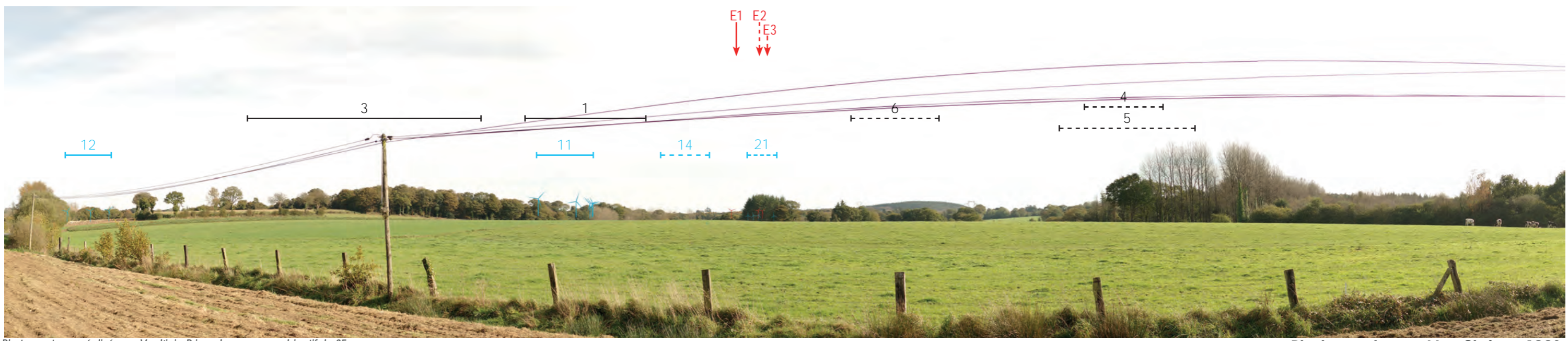
Depuis cet axe très fréquenté, une seule éolienne sur les 3 du projet de Keranflec'h apparaît à l'horizon. Les deux autres sont dissimulées par la végétation. Les pales et une partie du mât de l'éolienne E1, visible, dépassent de l'assise boisée : la taille perçue reste en revanche cohérente avec l'échelle des motifs paysagers visibles. Mis en covisibilité avec les projets partiellement visibles de Ty Nevez Mouric et de Boubriac Nord, le projet de Keranflec'h présente donc des effets cumulés très limités. L'espace de respiration respecté entre le projet et les autres parcs permet de conserver une bonne lecture de l'ensemble. **L'incidence du projet est donc faible.**

**Contexte éolien :**

<b>Parcs existants</b>		<b>Parcs en cours d'instruction</b>	
1 Bourbriac	9 Saint Servais	11 Ty Nevez Mouric	
2 Keranfouler	10 Saint Gildas	12 Bourbriac Nord	
3 Gollot	15 Plouisy	13 Kerhenry	
4 Kerlan	17 Mostermeur	14 Plessidy	
5 La Salle	18 Corlay	16 Malaunay	
6 Coat-Piquet	19 Boqueho	21 Gwerginioù	
7 Penquer I & II	20 Colanhel/Lohuec		
8 Guerharo			

**Légende :**

- - - - - → Éolienne du projet totalement non visible
- — — — — → Éolienne partiellement ou totalement visible
- — — — — Emprise d'un autre parc éolien visible à 20 km ou moins du point de vue
- - - - - Emprise d'un autre parc éolien non visible à 20 km ou moins du point de vue



Photomontages réalisés par Vu d'ici - Prises de vue avec objectif de 35mm

Photomontage - Vue filaire - 120°



Photomontages réalisés par Vu d'ici - Prises de vue avec objectif de 35mm

Photomontage - Vue réelle - 120°

Vue 14 : Depuis le croisement entre la D787 et la D31



Pour restituer le réalisme du photomontage 100° (2 x 50°), il est vivement conseillé de l'observer courbé sur un cercle de 60° à une distance d'environ 80 cm (format 2xA3)



Pour restituer le réalisme du photomontage 100° (2 x 50°), il est vivement conseillé de l'observer courbé sur un cercle de 60° à une distance d'environ 80 cm (format 2xA3).

## Vue 15 : Depuis la D22 vers Coat Forn

Particularités et enjeux : Aire d'étude rapprochée, unité paysagère du bocage semi-ouvert, grand paysage, effets cumulés, vue dynamique

Coordonnées de la prise de vue (Lambert 93) : X - 240062 ; Y - 6839508

Date et heure de la prise de vue : 12/10/2017 - 09:15

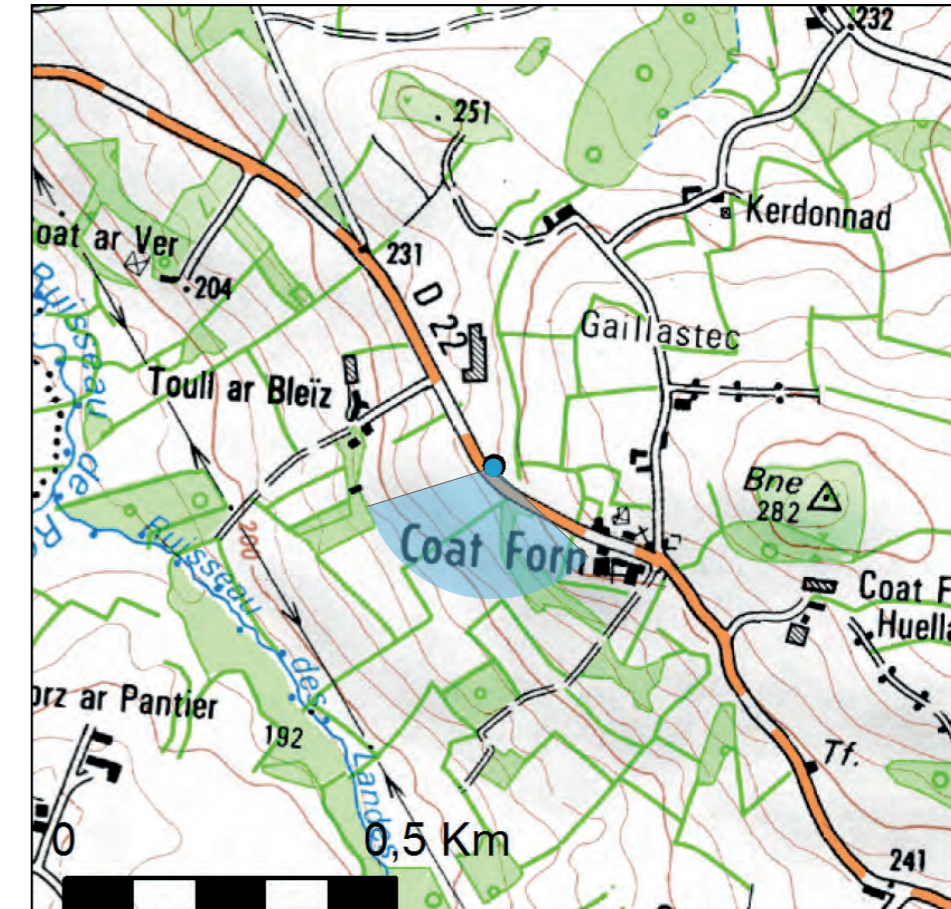
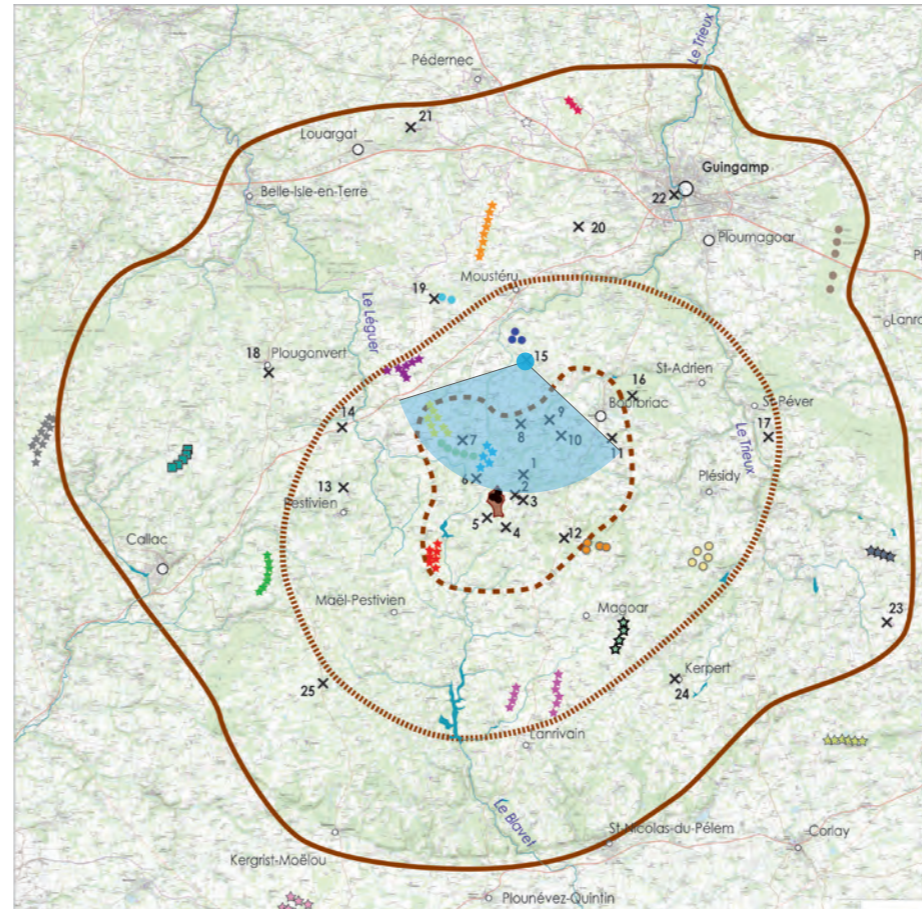
Dimensions des éoliennes :

Mât 70m, Diam. Rotor 103 m, Hauteur totale 121,5 m

Distance à l'éolienne la plus proche : 5,74 km

Distance à l'éolienne la plus éloignée : 6,05 km

Nombre d'éoliennes visibles : 3



Photomontages réalisés par Vu d'ici - Prises de vue avec objectif de 35mm

Photomontage - Vue initiale - 120°

**Commentaire :**

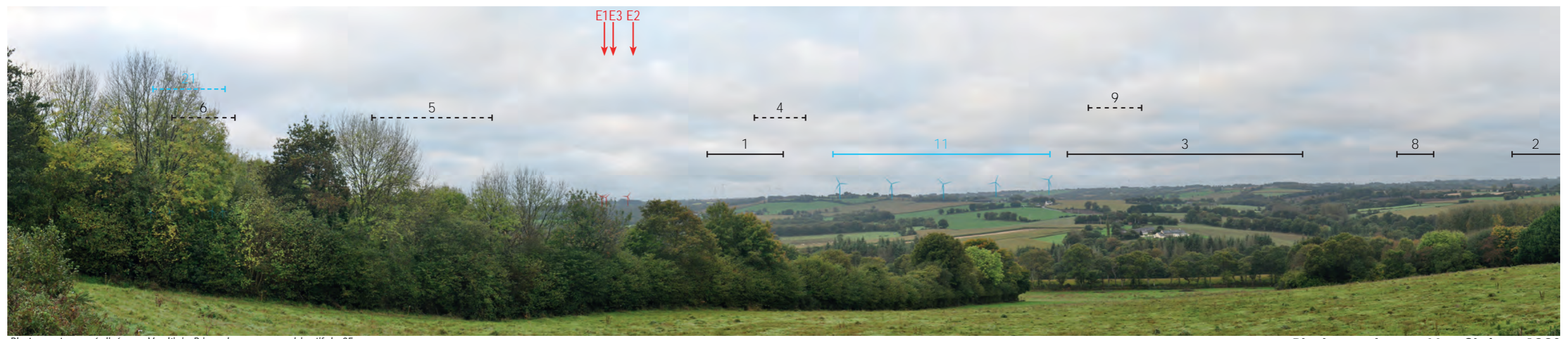
Depuis cet axe départemental, qui présente de larges ouvertures sur le paysage, comme ici, le projet se perçoit sous une ligne homogène qui apparaît au-dessus de l'horizon. Le parc est homogène et les tailles perçues sont également cohérentes avec l'échelle du paysage donné à observer. Ce paysage est également déjà fortement marqué par un contexte éolien existant, avec différents parcs et projets aux implantations diverses, qui viennent souligner la ligne du coteau. Ce contexte aujourd'hui bien lisible ne perdrait pas cette caractéristique avec l'ajout du projet de Keranflec'h, qui conserve une distance suffisante par rapport aux autres parcs et projets, évitant ainsi une superposition. Il s'agit ici plus d'un renforcement du motif éolien à l'horizon. **L'incidence du projet est donc faible.**

**Contexte éolien :**

Parcs existants		Parcs en cours d'instruction	
1	Bourbriac	9	Saint Servais
2	Keranfouler	10	Saint Gildas
3	Gollot	15	Plouisy
4	Kerlan	17	Mostermeur
5	La Salle	18	Corlay
6	Coat-Piquet	19	Boqueho
7	Penquer I & II	20	Colanhel/Lohuec
8	Guerharo		
		11	Ty Nevez Mouric
		12	Bourbriac Nord
		13	Kerhenry
		14	Plessidy
		16	Malaunay
		21	Gwerginioù

**Légende :**

- - - - - → Éolienne du projet totalement non visible
- — — — — → Éolienne partiellement ou totalement visible
- — — — — Emprise d'un autre parc éolien visible à 20 km ou moins du point de vue
- - - - - Emprise d'un autre parc éolien non visible à 20 km ou moins du point de vue



Photomontages réalisés par Vu d'ici - Prises de vue avec objectif de 35mm

Photomontage - Vue filaire - 120°



Photomontages réalisés par Vu d'ici - Prises de vue avec objectif de 35mm

Photomontage - Vue réelle - 120°

Vue 15 : Depuis la D22 vers Coat Forn



Pour restituer le réalisme du photomontage 100° (2 x 50°), il est vivement conseillé de l'observer courbé sur un cercle de 60° à une distance d'environ 80 cm (format 2xA3)



Pour restituer le réalisme du photomontage 100° (2 x 50°), il est vivement conseillé de l'observer courbé sur un cercle de 60° à une distance d'environ 80 cm (format 2xA3)



## Vue 16 : Depuis la tour de Coat Liou

Particularités et enjeux : Aire d'étude immédiate, unité paysagère du bocage semi-ouvert, lieu touristique, vue statique

Coordonnées de la prise de vue (Lambert 93) : X - 244047 ; Y - 6838056

Date et heure de la prise de vue : 26/03/2018 - 13:03

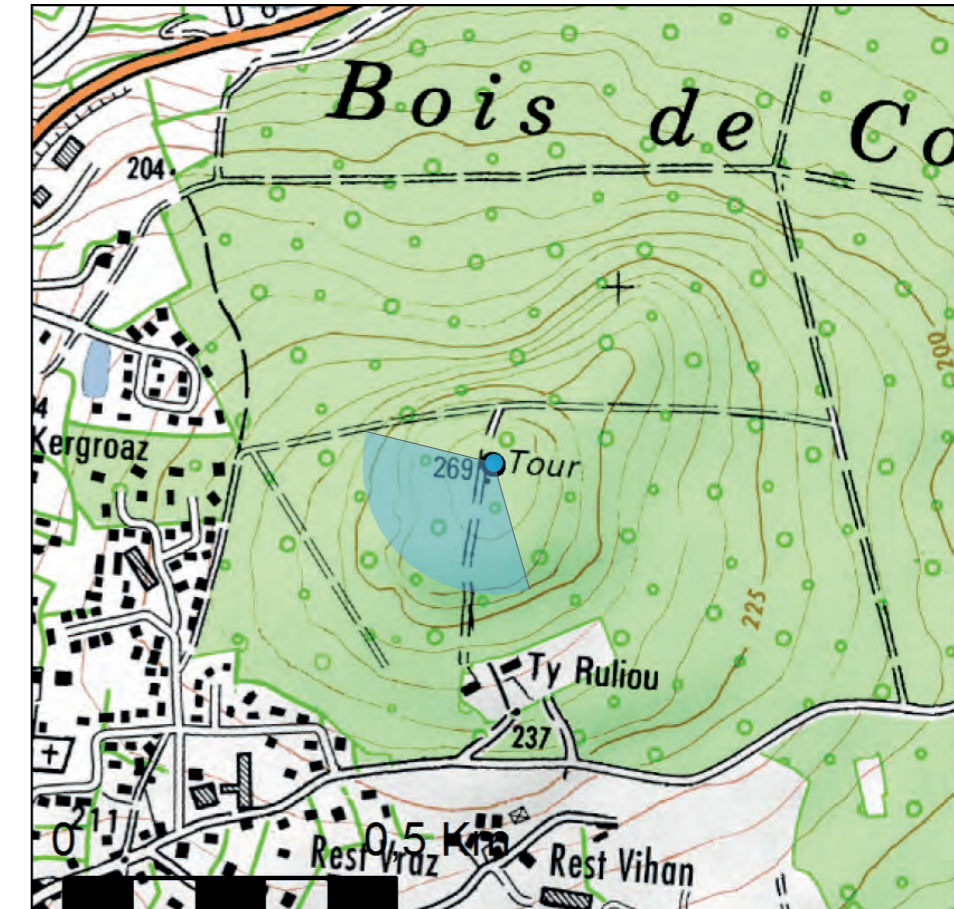
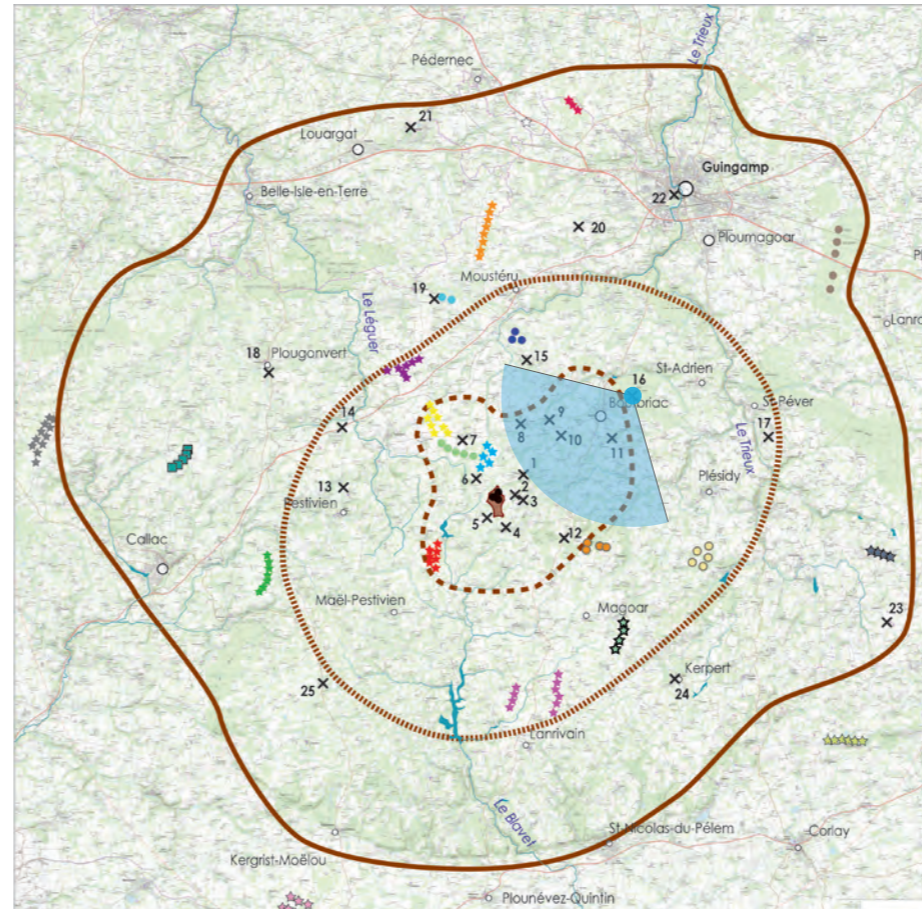
Dimensions des éoliennes :

Mât 70m, Diam. Rotor 103 m, Hauteur totale 121,5 m

Distance à l'éolienne la plus proche : 6,62 km

Distance à l'éolienne la plus éloignée : 6,92 km

Nombre d'éoliennes visibles : 3



Photomontages réalisés par Vu d'ici - Prises de vue avec objectif de 35mm

Photomontage - Vue initiale - 120°

Commentaire :

Depuis cette tour, qui constitue un point touristique avec une vue imprenable sur l'ensemble de l'unité paysagère du bocage semi-ouvert et la silhouette du bourg de Bourbriac et son église facilement reconnaissable au premier plan, le projet se perçoit alors sous une forme de 3 éoliennes regroupées et homogènes d'un point de vue du gabarit : l'une d'entre elles est néanmoins légèrement décalée des deux autres.

L'espace de respiration laissé entre les éoliennes les plus proches permet de conserver une bonne lisibilité du parc et du contexte éoliens, malgré une légère superposition entre E1 et E2.

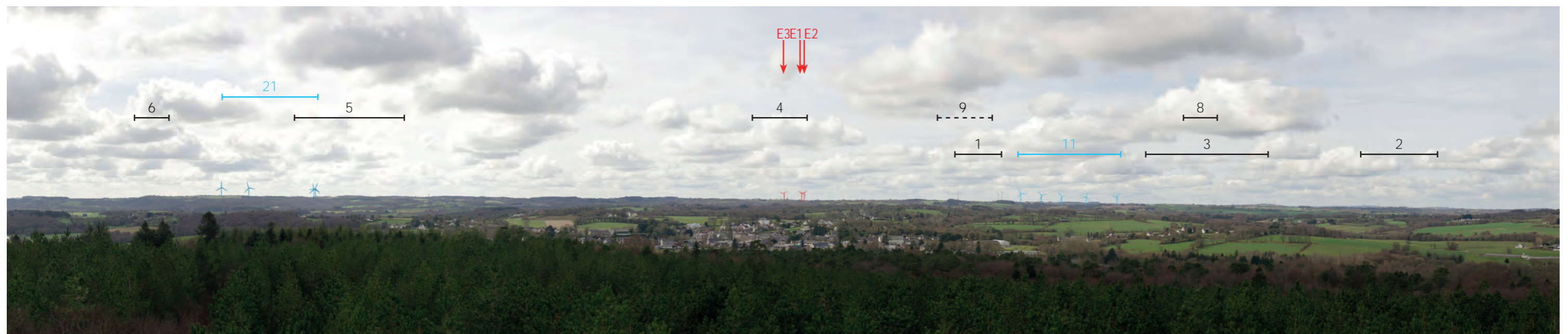
L'incidence du projet est donc modérée.

Contexte éolien :

Parcs existants		Parcs en cours d'instruction	
1 Bourbriac	9 Saint Servais	11 Ty Nevez Mouric	
2 Keranfouler	10 Saint Gildas	12 Bourbriac Nord	
3 Gollot	15 Plouisy	13 Kerhenry	
4 Kerlan	17 Mostermeur	14 Plessidy	
5 La Salle	18 Corlay	16 Malaunay	
6 Coat-Piquet	19 Boqueho	21 Gwerginioù	
7 Penquer I & II	20 Colanhel/Lohuec		
8 Guerharo			

Légende :

- - - - - → Éolienne du projet totalement non visible
- — — — — → Éolienne partiellement ou totalement visible
- — — — — Emprise d'un autre parc éolien visible à 20 km ou moins du point de vue
- - - - - Emprise d'un autre parc éolien non visible à 20 km ou moins du point de vue



Photomontages réalisés par Vu d'ici - Prises de vue avec objectif de 35mm

Photomontage - Vue filaire - 120°



Photomontages réalisés par Vu d'ici - Prises de vue avec objectif de 35mm

Photomontage - Vue réelle - 120°

Vue 16 : Depuis la tour de Coat Liou



Pour restituer le réalisme du photomontage 100° (2 x 50°), il est vivement conseillé de l'observer courbé sur un cercle de 60° à une distance d'environ 80 cm (format 2xA3)



Pour restituer le réalisme du photomontage 100° (2 x 50°), il est vivement conseillé de l'observer courbé sur un cercle de 60° à une distance d'environ 80 cm (format 2xA3)

## Vue 17 : Depuis le parking de la chapelle Notre-Dame de Restudo

Particularités et enjeux : Aire d'étude rapprochée, unité paysagère de l'Arrée, grand paysage, covisibilité avec et depuis des édifices protégés, lieu fréquenté, vue riveraine, vue touristique, effets cumulés, vue dynamique

Coordonnées de la prise de vue (Lambert 93) : X - 250132 ; Y - 6836325

Date et heure de la prise de vue : 12/10/2017 - 12:09

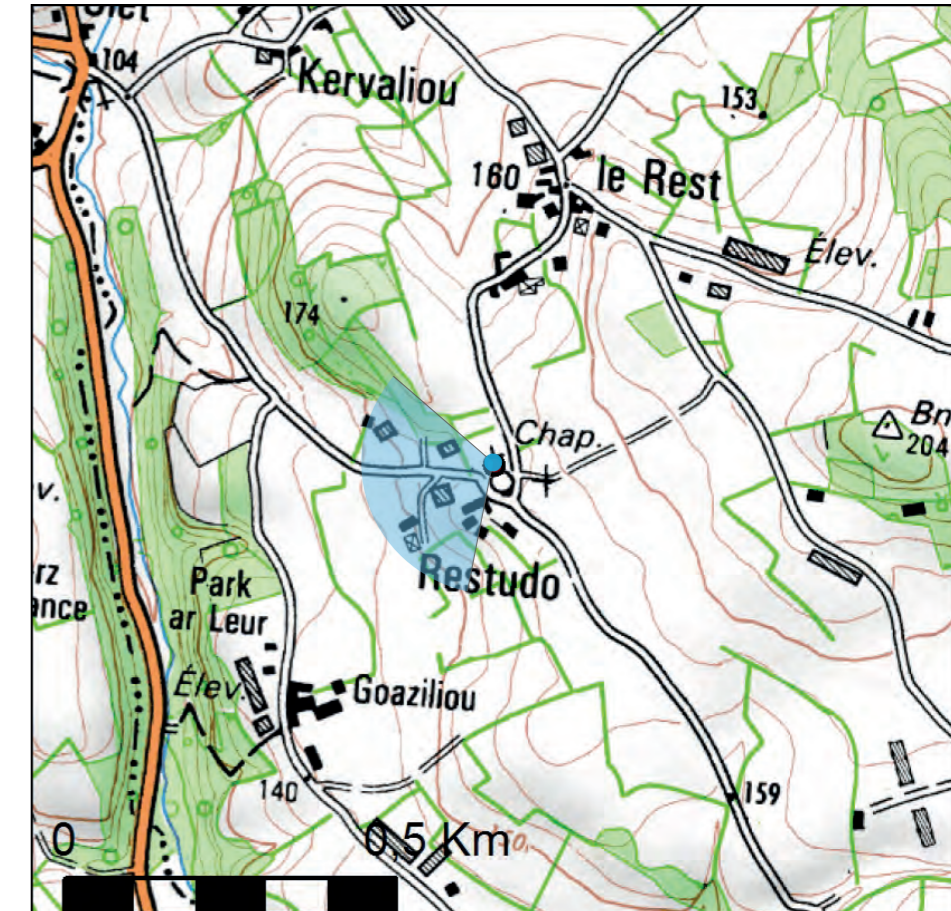
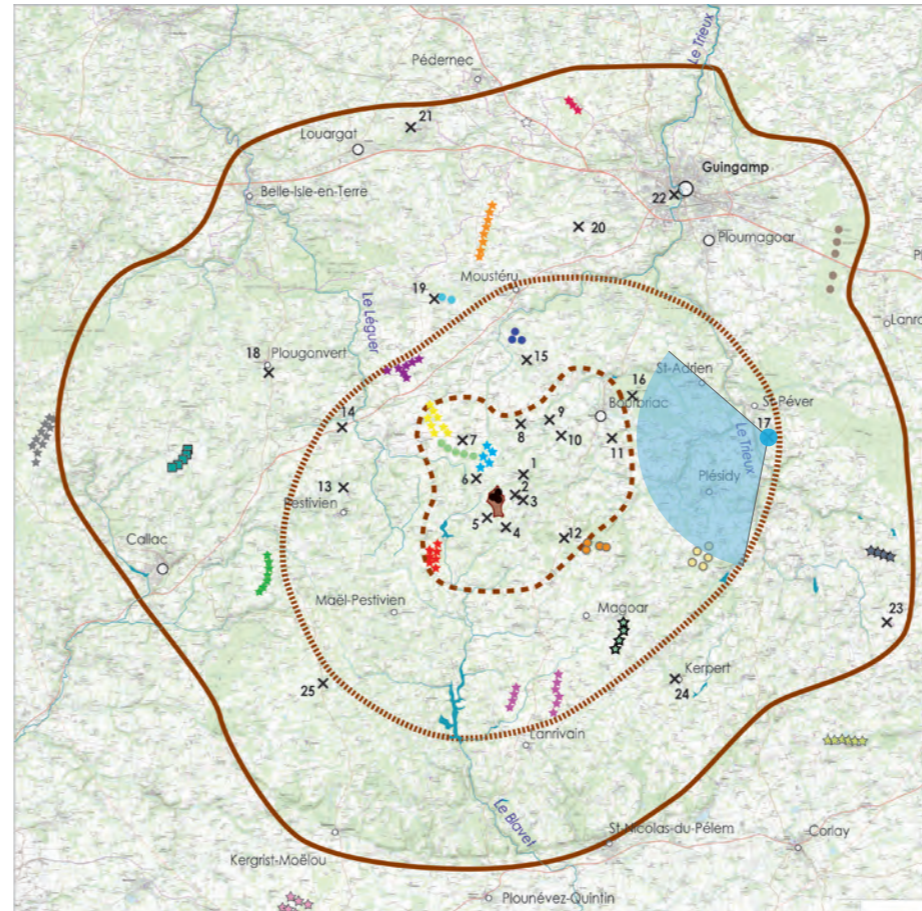
Dimensions des éoliennes :

Mât 70m, Diam. Rotor 103 m, Hauteur totale 121,5 m

Distance à l'éolienne la plus proche : 11,48 km

Distance à l'éolienne la plus éloignée : 11,76 km

Nombre d'éoliennes visibles : 3



Photomontages réalisés par Vu d'ici - Prises de vue avec objectif de 35mm

Photomontage - Vue initiale - 120°

**Commentaire :**

Depuis le parking de l'édifice protégé de la chapelle Notre-Dame de Restudo, le paysage de la vallée du Trieux et celui au loin du bocage semi-ouvert, dans lequel s'affiche fièrement le clocher de l'église de Bourbriac, également protégée au titre des monuments historiques. Depuis ce promontoire, les trois éoliennes du projet de Keranflec'h sont perceptibles. Le parc forme une ligne homogène disposant d'interdistances égales et d'une faible emprise sur l'horizon.

Le parc reste en marge des autres parcs ainsi que du clocher de Boubriac, permettant ainsi de conserver l'organisation visuelle du paysage actuel, avec le motif éolien puis le clocher de Bourbriac comme repères principaux. L'ajout de ces éoliennes appuie donc le motif éolien, mais ne change pas la mise en concurrence de ce motif avec le clocher, déjà établie actuellement avec les éoliennes du parc de Bourbriac et de Ty Nevez Mouric, bien plus proches de l'édifice protégé.


La covisibilité entre le patrimoine et le projet, comme l'incidence de ce dernier sont donc modérées.

**Contexte éolien :**

Parcs existants		Parcs en cours d'instruction	
1 Bourbriac	9 Saint Servais	11 Ty Nevez Mouric	
2 Keranfouler	10 Saint Gildas	12 Bourbriac Nord	
3 Gollot	15 Plouisy	13 Kerhenry	
4 Kerlan	17 Mostermeur	14 Plessidy	
5 La Salle	18 Corlay	16 Malaunay	
6 Coat-Piquet	19 Boqueho	21 Gwerginioù	
7 Penquer I & II	20 Colanhel/Lohuec		
8 Guerharo			

**Légende :**

- - - - - → Éolienne du projet totalement non visible
- — — — — → Éolienne partiellement ou totalement visible
- Emprise d'un autre parc éolien visible à 20 km ou moins du point de vue
- Emprise d'un autre parc éolien non visible à 20 km ou moins du point de vue



Photomontages réalisés par Vu d'ici - Prises de vue avec objectif de 35mm

Photomontage - Vue filaire - 120°



Photomontages réalisés par Vu d'ici - Prises de vue avec objectif de 35mm

Photomontage - Vue réelle - 120°

Vue 17 : Depuis le parking de la chapelle Notre-Dame de Restudé



Pour restituer le réalisme du photomontage 100° (2 x 50°), il est vivement conseillé de l'observer courbé sur un cercle de 60° à une distance d'environ 80 cm (format 2xA3)



Pour restituer le réalisme du photomontage 100° (2 x 50°), il est vivement conseillé de l'observer courbé sur un cercle de 60° à une distance d'environ 80 cm (format 2xA3)



## Vue 18 : Depuis la D33 vers Botevian

Particularités et enjeux : Aire d'étude éloignée, unité paysagère de l'Arrée, grand paysage, point haut, effets cumulés, vue dynamique

Coordonnées de la prise de vue (Lambert 93) : X - 229304 ; Y - 6838813

Date et heure de la prise de vue : 26/10/2017 - 15:03

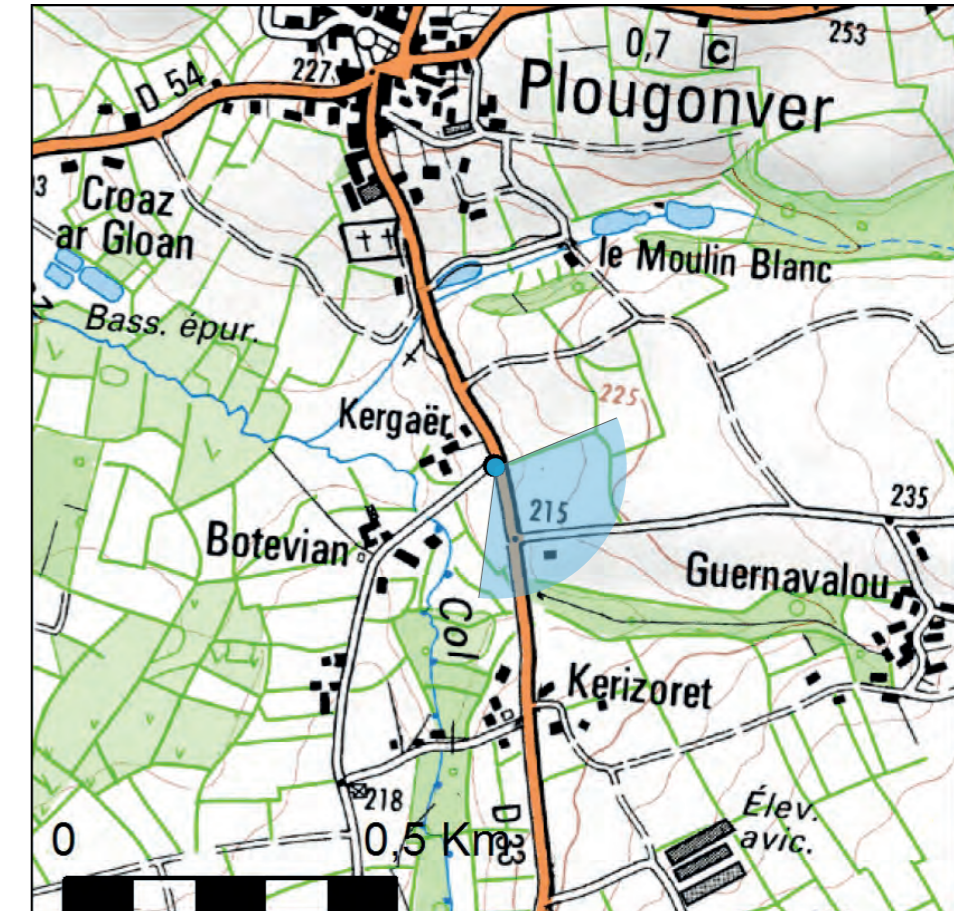
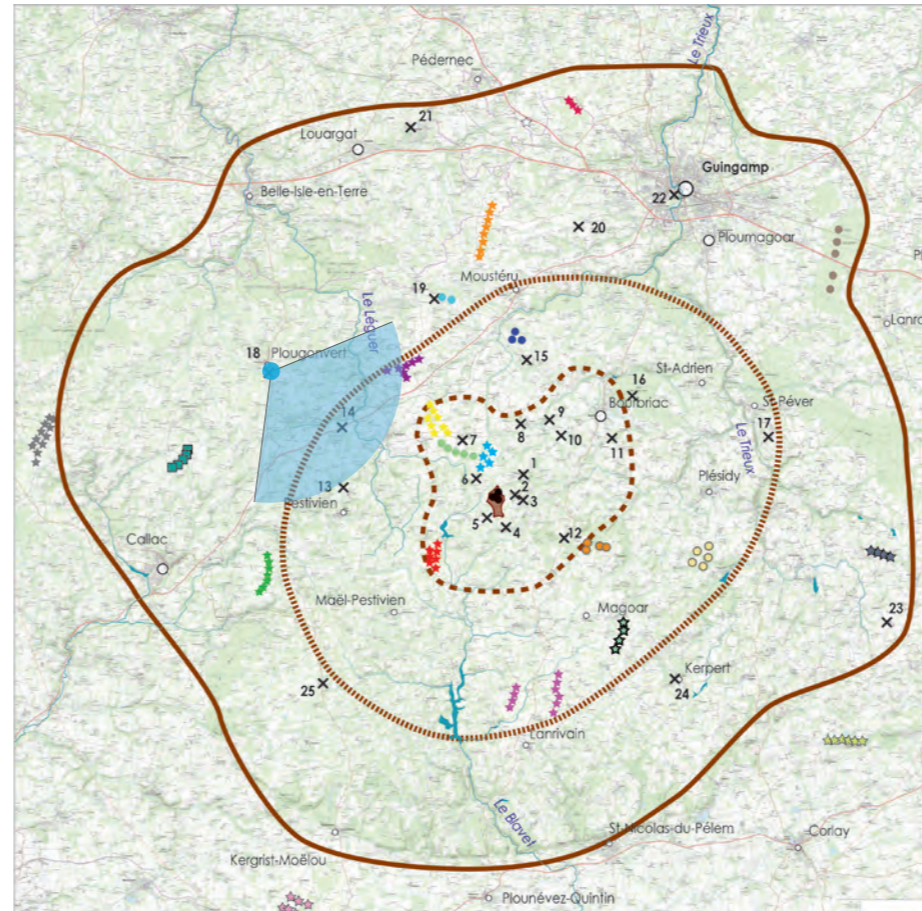
Dimensions des éoliennes :

Mât 70m, Diam. Rotor 103 m, Hauteur totale 121,5 m

Distance à l'éolienne la plus proche : 10,63 km

Distance à l'éolienne la plus éloignée : 10,82 km

Nombre d'éoliennes visibles : 0



Photomontages réalisés par Vu d'ici - Prises de vue avec objectif de 35mm

Photomontage - Vue initiale - 120°

Commentaire :

Depuis ce point de vue, aucune des éoliennes du projet de Keranflec'h ne sont visibles, masquées par l'effet intégrateur de la végétation et de la topographie. L'incidence est donc nulle.

Contexte éolien :

Parcs existants		Parcs en cours d'instruction	
1 Bourbriac	9 Saint Servais	11 Ty Nevez Mouric	
2 Keranfouler	10 Saint Gildas	12 Bourbriac Nord	
3 Gollot	15 Plouisy	13 Kerhenry	
4 Kerlan	17 Mostermeur	14 Plessidy	
5 La Salle	18 Corlay	16 Malaunay	
6 Coat-Piquet	19 Boqueho	21 Gwerginioù	
7 Penquer I & II	20 Colanhel/Lohuec		
8 Guerharo			


Légende :

- - - - - → Éolienne du projet totalement non visible
- — — — — → Éolienne partiellement ou totalement visible
- Emprise d'un autre parc éolien visible à 20 km ou moins du point de vue
- Emprise d'un autre parc éolien non visible à 20 km ou moins du point de vue



Photomontages réalisés par Vu d'ici - Prises de vue avec objectif de 35mm

Photomontage - Vue filaire - 120°



Photomontages réalisés par Vu d'ici - Prises de vue avec objectif de 35mm

Photomontage - Vue réelle - 120°

Vue 18. Depuis la D33 vers Botevian



Pour restituer le réalisme du photomontage 100° (2 x 50°), il est vivement conseillé de l'observer courbé sur un cercle de 60° à une distance d'environ 80 cm (format 2xA3)



Pour restituer le réalisme du photomontage 100° (2 x 50°), il est vivement conseillé de l'observer courbé sur un cercle de 60° à une distance d'environ 80 cm (format 2xA3)